

MOBISTAR Da Vinci

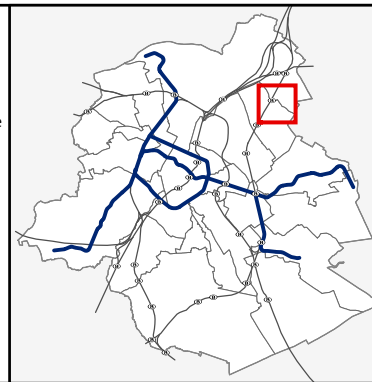
Avenue du Bourget 3 *Bourgetlaan*
1140 Evere

- Bordet Station GO B
- T 55 B 45 59 69 80 270 271 272
- Germinal
- B 21 65 69 80 178
- Bâle / Bazel
- B 21 65 272 471

Les données représentées sont telles que communiquées par le gestionnaire concerné
De onderstaande gegevens werden ons meegedeeld door hun beheerder

Légende - Legende

- Entrée du bâtiment
Ingang van het gebouw
- Entrée cycliste
Ingang fietsers
- Equipements cyclables
Fiets uitrustingen
- Parking vélos
Fiestparking
- Livraisons
Leveringen
- Entrée parking
Ingang parking
- Sortie parking
Uitgang parking
- Parking public
Openbaar parking
- Sortie de métro + numéro
Uitgang metro + nummer
- CAMBIO - Voiture partagée
CAMBIO - Autodelen
- Taxis
- Commissariat de Police
Politiecommissariaat
- Maison communale
Gemeentelijke overheid
- Accessible aux PMR
Toegankelijk voor BPM's
- Points de vente STIB
Verkooppunten MIVB



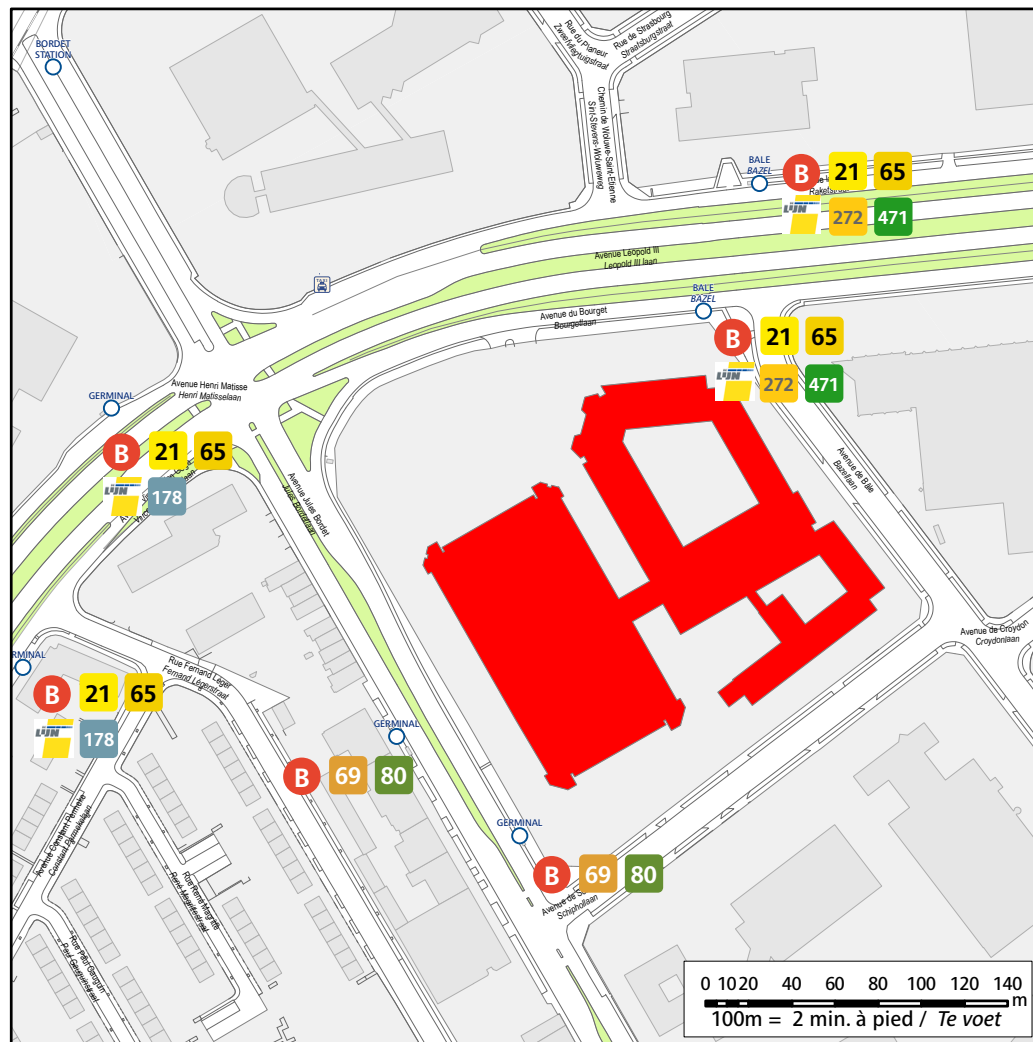
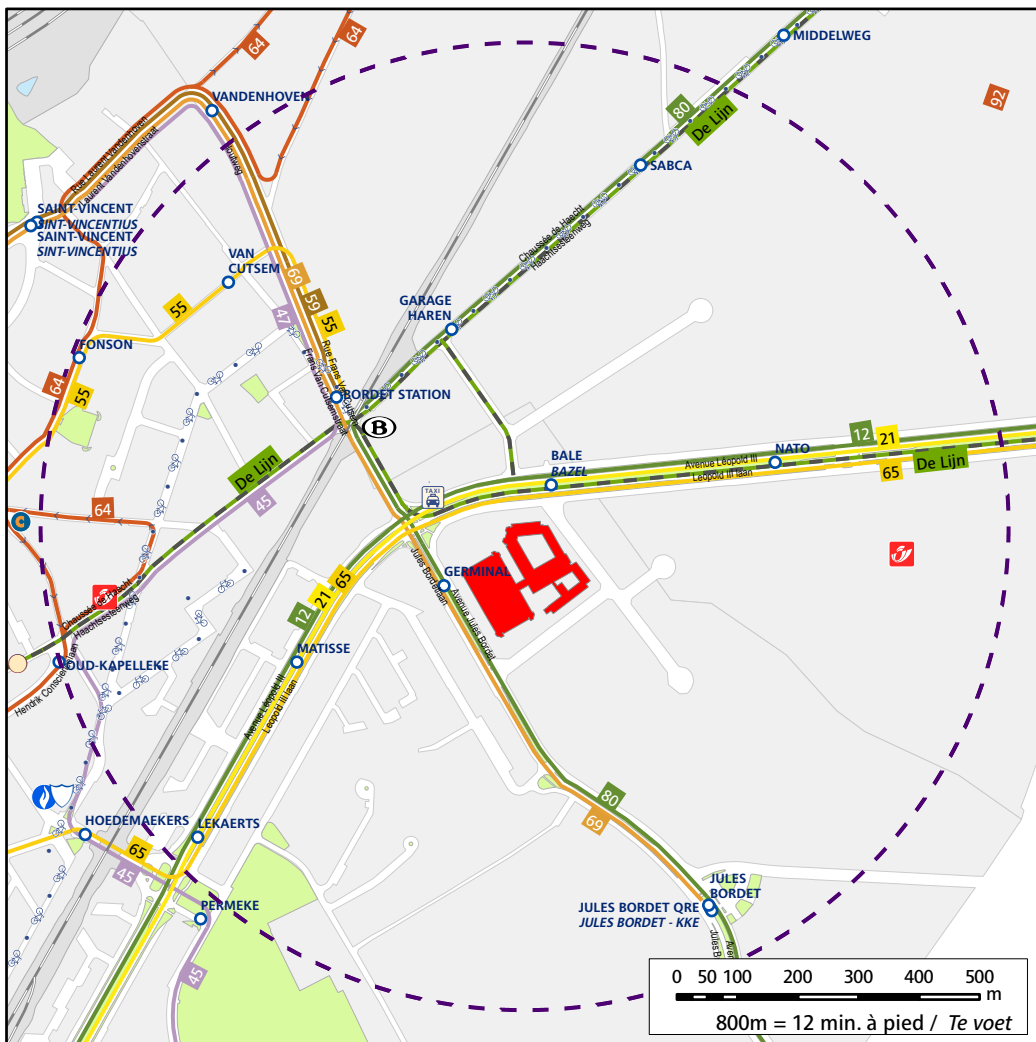
bruxellesmobilité
mobielbrussel

Cartographie
STIB-DOT
Cartografie
MIVB-DVA

Réalisé avec
Brussels UrbIS®©
Distribution & Copyright CIRB

Verzevlijkt met
Brussels UrbIS®©
Verdeling & Copyright CIRB

n° 007c
Edition / Uitgave
2009/05
Réseau / Network
06.04.2009



Mobistar - Da Vinci

B Bruxelles-Midi
Brussel-Zuid

Gare du Midi
Zuidstation

T 3 Gare du Nord
Noordstation

T 4 Esplanade

Gare du Nord
Noordstation

T 55 Bordet Station

Bordet Station

±42' = 36' 6'

B Bruxelles-Central
Brussel-Centraal

Gare Centrale
Centraal Station

B 65 Bourget

Bâle
Bazel

±35' = 32' 3'

B Bruxelles-Nord
Brussel-Noord

Gare du Nord
Noordstation

T 55 Bordet Station

Bordet Station

±26' = 20' 6'

A Brussels Airport

Brussels Airport

B 12 Luxembourg
Luxemburg

NATO

±11' = 5' 6'

Fréquences / Frequencies

Lignes / Lijnen		PM	C	PS
Bordet Station				
M 45	Saint-Vincent - Roodebeek Sint-Vincentius - Roodebeek	10	15	10
M 55	Bordet Station - Rogier	6	10	6
B 59	Bordet Station - Hôpital Etterbeek-Ixelles Bordet station - Hospitaal Etterbeek-Elsene	10	12	10
B 64	Machelen - Porte de Namur Machelen - Naamsepoort	8	12	10
B 69	Schaerbeek Gare - Jules Bordet Schaarbeek Station - Jules Bordet	5	-	6
B 80	Porte de Namur - Maes Naamsepoort - Maes	6	15	6
Bâle / Bazel				
M 21	Ducale - NATO Hertog - NATO	12	-	12
B 65	Bourget - Gare Centrale Bourget - Centraal Station	9	10	8
NATO				
M 12	Brussels Airport - Luxembourg Brussels Airport - Luxemburg	10	20	10
Correspondance Aansluitingen		B 21 65		

PM = Heure de pointe du Matin / Ochtendspits

Attente maximum / Maximum wachttijd

C = Heure creuse / Daluren

PS = heure de pointe du soir

Alternatives / Alternatieven

A pied :

Pour joindre le métro et bus : principalement à la **Porte de Namur** et arrêt **Trône**. Pour rejoindre les gares SNCB Bruxelles-Central (15' de marche - 1200m) et Bruxelles-Luxembourg (10' de marche - 750m). Voir trajet sur verso.

A vélo : l'accès à Mundo B se trouve sur le plan au verso. La rue d'Edimbourg est aménagée en tant que SUL : les cyclistes peuvent circuler dans les 2 sens. Vous pouvez garer votre vélo à l'abri en toute sécurité et dans les parkings vélos aménagés. Ceux-ci se trouvent à l'arrière du bâtiment.

Taxis : l'entrée principale de Mundo B se trouve au n° 26. Des taxis disponibles se trouvent à 2 pas de Mundo B : av Marnix (Porte de Namur) voir carte au verso.

En voiture : parking possible dans les rues environnantes. Attention : nombre de places de parking sont aménagées en tant que zone de livraison ou sont payants ! Vous trouverez des parkings non payants à 200m dans la rue d'Esplanade.

Te voet:

de dichtstbijzijnde metro en bushaltes bevinden zich aan de halte Naamsepoort en Troon. De dichtstbijzijnde NMBS-stations zijn Brussel Luxembourg (10' loopafstand - 750m) en Brussel Centraal (15' loopafstand - 1200m). Zie kaart.

Met de fiets: De Edingburgstraat werd ingericht als BEV (beperkt éénrichtingsverkeer): fietsers mogen er in beide richtingen rijden. Ook heel wat omliggende straten werden als BEV ingericht. Voor de fietsers werden fietsfaciliteiten ingericht in het huis Mundo B. De fietsstallingen bevinden zich in de ondergrondse parking achteraan het gebouw. Fietsen staan er veilig en droog.

Met de taxi: Er staan taxi's klaar aan de Marnixlaan (Metro Naamsepoort) op 150m van Mundo B (zie kaart op keerzijde).

Met de wagen: bezoekers kunnen in de omliggende straten parkeren. Opgelet: beschikbare parkeerplaatsen werden als laad- en loszone ingericht of zijn betalend. U vindt niet betalende parkeerplaatsen in de Esplanadestraat op 150m van Mundo B. Leveranciers kunnen binnenrijden bij Mundo B.

Cette fiche a été réalisée en mai 2009

Les fréquences présentées sont susceptibles de subir des modifications au cours du temps.

Deze fiche werd gerealiseerd in mei 2009

De frequenties kunnen na verloop van tijd wijzigen.